



Администрация Пермского муниципального округа Пермского края
Комитет имущественных отношений

РАСПОРЯЖЕНИЕ

21.09.2023

№ 2612

Об установлении публичного сервитута на часть земельных участков

В соответствии со ст. 23, гл. V.7 Земельного кодекса Российской Федерации, Федеральным законом от 25.10.2001 № 137-ФЗ «О введении в действие Земельного кодекса Российской Федерации», пп. 3.2.5 п. 3.2 разд. 3 Положения о комитете имущественных отношений администрации Пермского муниципального округа, утвержденного решением Думы Пермского муниципального округа Пермского края от 29.11.2022 № 48, на основании ходатайства публичного акционерного общества «Россети Урала» (ИНН 6671163413, ОГРН 1056604000970) (далее - ПАО «Россети Урала») от 06.09.2023 № 11129:

1. Установить в интересах ПАО «Россети Урала» публичный сервитут общей площадью 396 кв. м, на часть следующих земельных участков:

- с кадастровым номером 59:32:3430001:4519 (229 кв. м), расположенный по адресу: Пермский край, Пермский район, примерно в 1,05 км по направлению на северо-запад от ул. Тупиковая, дом 9;

- с кадастровым номером 59:32:3430001:4521(2) (166 кв. м), расположенный по адресу: Пермский край, Пермский район, с.п. Двуреченское, п. Ферма, примерно в 1,05 км по направлению на северо-запад от ул. Тупиковая, дом 9;

- свободные земли в границах кадастрового квартала 59:32:3430001 (1 кв. м), расположенный по адресу: Пермский край, Пермский муниципальный округ.

Цель: Строительство участка ВЛ 10 кВ от ближайшей опоры КВЛ 10 кВ Мартьяново-2, установка линейного разъединителя 10 кВ, оборудования учета э/э на опоре ВЛ 10 кВ для электроснабжения базы под хранение строительных материалов по адресу: Пермский край, Пермский район, п. Ферма, ул. Малая Промышленная, 11 (кадастровый номер земельного участка 59:32:3430001:3416)».

Срок: 49 лет.

2. Утвердить границы публичного сервитута земельных участков, указанных в п. 1 настоящего распоряжения, согласно прилагаемой схеме расположения

границ публичного сервитута.

3. Срок, в течение которого использование указанных в п. 1 настоящего распоряжения земельных участков в соответствии с их разрешенным использованием будет невозможно или существенно затруднено в связи с осуществлением сервитута – 6 (шесть) месяцев.

4. Порядок установления зон с особыми условиями использования территорий и содержание ограничений прав на земельные участки в границах таких зон установлен Постановлением Правительства РФ от 24.02.2009 № 160 «О порядке установления охранных зон объектов электросетевого хозяйства и особых условий использования земельных участков, расположенных в границах таких зон».

5. Плата за публичный сервитут устанавливается в соответствии с Федеральным законом от 29.07.1998 № 135-ФЗ (ред. от 31.07.2020) «Об оценочной деятельности в Российской Федерации» и методическими рекомендациями, утверждёнными приказом Минэкономразвития России от 04.06.2019 № 321, а также в приложении 2 к настоящему распоряжению.

6. Комитету имущественных отношений администрации Пермского муниципального округа в течение 5 рабочих дней со дня подписания настоящего распоряжения:

6.1. направить настоящее распоряжение в Управление Федеральной службы государственной регистрации, кадастра и картографии по Пермскому краю;

6.2. направить настоящее распоряжение в ПАО «Россети Урал», а также сведения о лицах, являющихся правообладателями земельных участков, сведения о лицах, подавших заявления об учете их прав (обременений прав) на земельные участки, способах связи с ними, копии документов, подтверждающих права указанных лиц на земельные участки.

6.3. разместить настоящее распоряжение на официальном сайте Пермского муниципального округа в информационно-телекоммуникационной сети Интернет www.permraion.ru.

7. Настоящее распоряжение вступает в силу со дня его подписания.

8. Контроль исполнения распоряжения возложить на заместителя председателя комитета М.В. Королеву.

Председатель комитета








Е.А. Демидова

СХЕМА РАСПОЛОЖЕНИЯ ГРАНИЦ ПУБЛИЧНОГО СЕРВИТУТА

Публичный сервитут
"Строительство участка ВЛ 10 кВ от ближайшей опоры КВЛ 10 кВ Мартьяново-2,
установка линейного разъединителя 10 кВ, оборудования учета з/э на опоре ВЛ 10 кВ
для электроснабжения базы под хранение строительных материалов по адресу:
Пермский край, Пермский район, п. Ферма, ул. Малая Промышленная, 11
(кад. номер зем. участка 59:32:3430001:3416)"
Схема расположения границ публичного сервитута



Условные обозначения:

- | | |
|---|--|
| 59:32:3430001 | кластерный номер квартала |
| 59:32:3430001:4519 | кластерный номер земельного участка, учтенного в ГКН |
|  | границы земельного участка, учтенного в ГКН |
|  | границы публичного сервитута |
|  | границы кластерного квартала |
|  | характерная точка границы |
|  | проектируемая линия ВЛ 0.4 кВ |

Приложение № 2
к распоряжению
комитета имущественных
отношений администрации
Пермского муниципального округа
от 21.09.2023 № 2612

ОПИСАНИЕ МЕСТОПОЛОЖЕНИЯ ГРАНИЦ ПУБЛИЧНОГО СЕРВИТУТА				
«Строительство участка ВЛ 10 кВ от ближайшей опоры КВЛ 10 кВ Мартьяново-2, установка линейного разъединителя 10 кВ, оборудования учета э/э на опоре ВЛ 10 кВ для электроснабжения базы под хранение строительных материалов по адресу: Пермский край, Пермский район, п. Ферма, ул. Малая Промышленная, 11 (кад. номер зем. участка 59:32:3430001:3416)»				
ПЕРМСКИЙ КРАЙ, ПЕРМСКИЙ МУНИЦИПАЛЬНЫЙ ОКРУГ (НАИМЕНОВАНИЕ ОБЪЕКТА)				
Сведения о местоположении границ объекта				
1. Система координат <u>МСК-59, зона 2</u>				
2. Сведения о характерных точках границ объекта				
Обозначение характерны х точек границ	Координаты, м		Метод определения координат и средняя квадратическая погрешность положения характерной точки (М _п), м	Описание закреплен ия точки
	X	Y		
1	2	3	4	5
1	506001.31	2234043.59	Геодзический метод; М _п =0.1	-
2	505987.73	2234080.76	Геодзический метод; М _п =0.1	-
3	505978.33	2234077.32	Геодзический метод; М _п =0.1	-
4	505991.92	2234040.16	Геодзический метод; М _п =0.1	-
1	506001.31	2234043.59	Геодзический метод; М _п =0.1	-

Приложение № 3
к распоряжению
комитета имущественных
отношений администрации
Пермского муниципального округа
от 21.09.2023 № 2612

**Расчет платы
за публичный сервитут**

Плата за публичный сервитут рассчитана в соответствии с п. 4 ст. 39.46 Земельного кодекса Российской Федерации на часть земельного участка в кадастровом квартале **59:32:3430001**

- Площадь земельного участка, обремененного сервитутом – 1 кв. м.
- Удельный показатель кадастровой стоимости – 178,44 руб./кв. м.
- Срок публичного сервитута – 49 лет.
- Стоимость платы за сервитут: $1 * 178,44 * 49 * 0,01\% = 0,87$ руб.

Размер платы за весь срок сервитута – 0,87 рублей (0 рублей 87 копеек)

**Платежные реквизиты
для внесения платы за публичный сервитут**

ИНН 5948066481

КПП 594801001

Наименование получателя Управление Федерального казначейства по Пермскому краю (Комитет имущественных отношений администрации Пермского муниципального округа)

Казначейский счет 03100643000000015600

Единый казначейский счет 40102810145370000048

Отделение Пермь Банка России // УФК по Пермскому краю г. Пермь

БИК 015773997

ОКТМО 57546000

назначение платежа плата за публичный сервитут распоряжение от 21.09.2023
№ 2612

КБК 542 1 11 05 410 14 0000 120

